










Inhalt

	Allgemeine Hinweise	6
	Mit dem Hund unterwegs	14
	Die Berggebiete im Überblick	30
	1 Heuberg, 1337 m Vom Duftbräu über die Daffnerwaldalmen	36
	2 Feldberg, 1813 m Von der Griesner Alm zum Strippenkopf	40
	3 Niederkaiser, 1379 m Über Gmalkapelle und Niederkaiseramm	44
	4 Rudersburg, 1434 m Von Kössen auf den Geigelsteinausläufer	50
	5 Rachlalm, 906 m Am Torgraben zu den Grassauer Almflächen	56
	6 Taubensee, 1140 m Von Reit im Winkl übers Wetterkreuz	60
	7 Gletscherblick, 1600 m Über die Durchkaseralmen aufs Straubinger Haus	64
	8 Eggenalmkogel, 1686 m Von der Hindenburghütte über die Felsenquelle	68
	9 Dürrnbachhorn, 1776 m Von der Winklmoosalp über den Grat	72
	10 Gräbenalm, 908 m Vom Weitsee nach Entfelden	76
	11 Hochfelln, 1671 m Über die Strohschneid zum Hochfellnhaus	80
	12 Haaralmschneid, 1594 m Von Urschlau über die Haaralm	86
	13 Kaitl-Alm, 960 m Vom Holzknechtmuseum Laubau aus	90
	14 Streicher, 1594 m Über den Knappensteig zum Kienberggipfel	94

-  **15 Ristfeuchthorn, 1569 m**
Von Melleck über die Sellarnalm 98
-  **16 Teisenberg, 1330 m**
Von Seiberstadt zur Stoißer Alm 102
-  **17 Gamsknogel, 1750 m**
Von Einsiedl über die Kohleralm 104
-  **18 Weißbachschlucht und Höllenbachalm**
Von Thumsee durch die Weißbachschlucht 108
-  **19 Dötzenkopf, 1001 m**
Vom Gletschergarten zur Bildstöckkapelle 112
-  **20 Großer Weitschartenkopf, 1979 m**
Vom Wachterl auf die Reiteralm 116
-  **21 Halsalm, 1220 m**
Vom Hintersee ins Klausbachtal 120
-  **22 Almerlebnisweg, 1563 m**
Vom Ramsauer Taubensee zum Karjoch 124
-  **23 Schmuckensteinrunde, 1280 m**
Über den Fronwieshof zur Mordaualm 128
-  **24 Toter Mann, 1391 m**
Vom Schwarzeck über den Hirschkaser 132
-  **25 Blaueishütte, 1650 m**
Vom Hintersee zum Blaueisgletscher 136
-  **26 Wimbachschloss, 937 m**
Durch die Wimbachklamm ins Gries 140
-  **27 Archenkanzel, 1346 m**
Über den Schapbachriedel zum Grünstein 144
-  **28 Schneibstein/Kleine Reibn, 2276 m**
Von Hinterbrand über den Seeleinsee 148
-  **29 Kneifelspitze, 1189 m**
Von Maria Gern zur Paulshütte 154
-  **30 Zinkenkopf, 1337 m**
Von Oberau über den Lettengraben 158

	31 Barmsteine, 851 m und 841 m Von Kaltenhausen zu den zwei Felstürmen	164
	32 Glasenbachklamm, 900 m Von Elsbethen zur Erentrudisalm	168
	33 Schlenken, 1649 m Vom Gasthaus Zillreith über die Jägernase	172
	34 Schmittenstein, 1695 m Vom Rengerberg über die Nigelkaralm	176
	35 Plombergstein, 830 m Vom Wolfgangsee zur Steinklüfte	180
	36 Vormauerstein, 1450 m Vom Tiefenbach über die Sommeraualm	186
	Stichwortverzeichnis	190
	Impressum	192