










Inhaltsverzeichnis

Vorwort	3
Symbole und Abkürzungen	5
Übersichtskarte	6
Top-Touren in der Champagne und den Ardennen	7
Allgemeine Hinweise	8
GPS-Tracks und Koordinaten der Ausgangspunkte	10
Französische Begriffe für Wanderer	14
Wandern in der Champagne und den Ardennen	16
Informationen und Adressen	20
1 2.30 Std. Eine Waldwanderung im Forst von St-Michel	26
TOP 2 2.10 Std. Drei Seen im Wald von Signy-le-Petit	30
3 3.45 Std. Im Tal des »Elends«	34
4 4.45 Std. Stauseen im Wald von Huet	38
TOP 5 2.00 Std. Die Felsen oberhalb von Monthermé	42
6 1.00 Std. Entlang der Semoy zwischen Tournavaux und Haulmé	46
TOP 7 3.00 Std. Die Semoy und der Wald von Château Regnault	48
8 2.15 Std. Rund um Les Hautes-Rivières	52
9 2.15 Std. Durch die Wälder von Illy und Talot	55
10 2.30 Std. Auf der Halbinsel von Iges	58
11 2.15 Std. Am Étang de Bairon	61
12 1.15 Std. Eine Rundtour im Wald von Ham	64
13 3.45 Std. Von Grandpré in den Wald von Fumuy	67
14 2.45 Std. Im Tal der Aisne bei Autry	70
15 3.00 Std. Zum Abri du Kronprinz	73
16 4.15 Std. Der Wald von Argonne bei Vienne-le-Château	76
17 4.30 Std. Eine Rundtour im Forst von Valmy	80
18 2.15 Std. Eine Seenrunde bei Châtirces	84
19 4.00 Std. Die Seen bei Givry-en-Argonne	88
20 5.00 Std. Im Marnetal zwischen Damery und Cumières	92
21 2.45 Std. Die Rundtour von Bellevue	97
22 3.15 Std. Am Mont Aigu	100
TOP 23 4.15 Std. An den Ufern von Ornain und Chée	104
24 3.15 Std. Durch den Wald von Maurupt	108
25 2.15 Std. Eine Rundwanderung bei Cheminon	112
26 3.30 Std. Die Halbinsel von Nemours	115
27 2.45 Std. Am Seeufer bei Ste-Marie du Lac	118
28 2.00 Std. Die Seen von Landres, Grand Coulon und Forêt	121
TOP 29 3.00 Std. Am Südufer des Lac du Der	124

TOP 30 3.45 Std. Rund um den Lac d'Amance	127
TOP 31 3.45 Std. Im Wald von Petit Orient	130
32 2.00 Std. Am Westufer des Lac d'Orient	133
33 1.45 Std. Im Wald von Grand Orient	136
34 3.30 Std. Das Schloss von Donjeux	139
35 3.30 Std. Rund um Reynel	142
36 2.30 Std. Die Seen von St-Thiébaud	146
37 6.00 Std. Im Tal der Marne zwischen Villiers und Vouécourt	148
38 2.45 Std. An der Côte de Vouécourt	152
39 3.15 Std. In der Combe de Grandvaux	155
40 3.45 Std. Rund um Mareilles	158
41 3.00 Std. Auf dem Sentier Renoir	162
42 1.45 Std. Der Sentier Aline Charigot	165
43 4.15 Std. An der Seine bei Mussy	168
TOP 44 4.15 Std. Im Tal der Mouche	172
TOP 45 4.00 Std. Die Umrundung des Lac de la Liez	178
46 3.45 Std. Rund um Varennes-sur-Amance	181
TOP 47 2.15 Std. Le Réservoir de la Vingeanne	184

Stichwortverzeichnis	188
----------------------	-----

Symbole und Abkürzungen

	mit Bahn/Bus erreichbar		Kirche, Kapelle, Bildstock
	Einkehrmöglichkeit unterwegs		Burg, Schloss, Ruine
	für Kinder geeignet		Wassermühle
	Ort mit Einkehrmöglichkeit		Zeltplatz
	Einkehrmöglichkeit		Brücke
	Abzweigung		bedeutender Baum
	eingereicherter Parkplatz		Aussichtsplatz
	Schiffsanleestelle. Hafen		Quelle
Cf	Carrefour	MF	Maison Forestière
GR	Sentier de Grande Randonnée	RC	Route Communale
GRP	Grande Randonnée du Pays	RF	Route Forestière